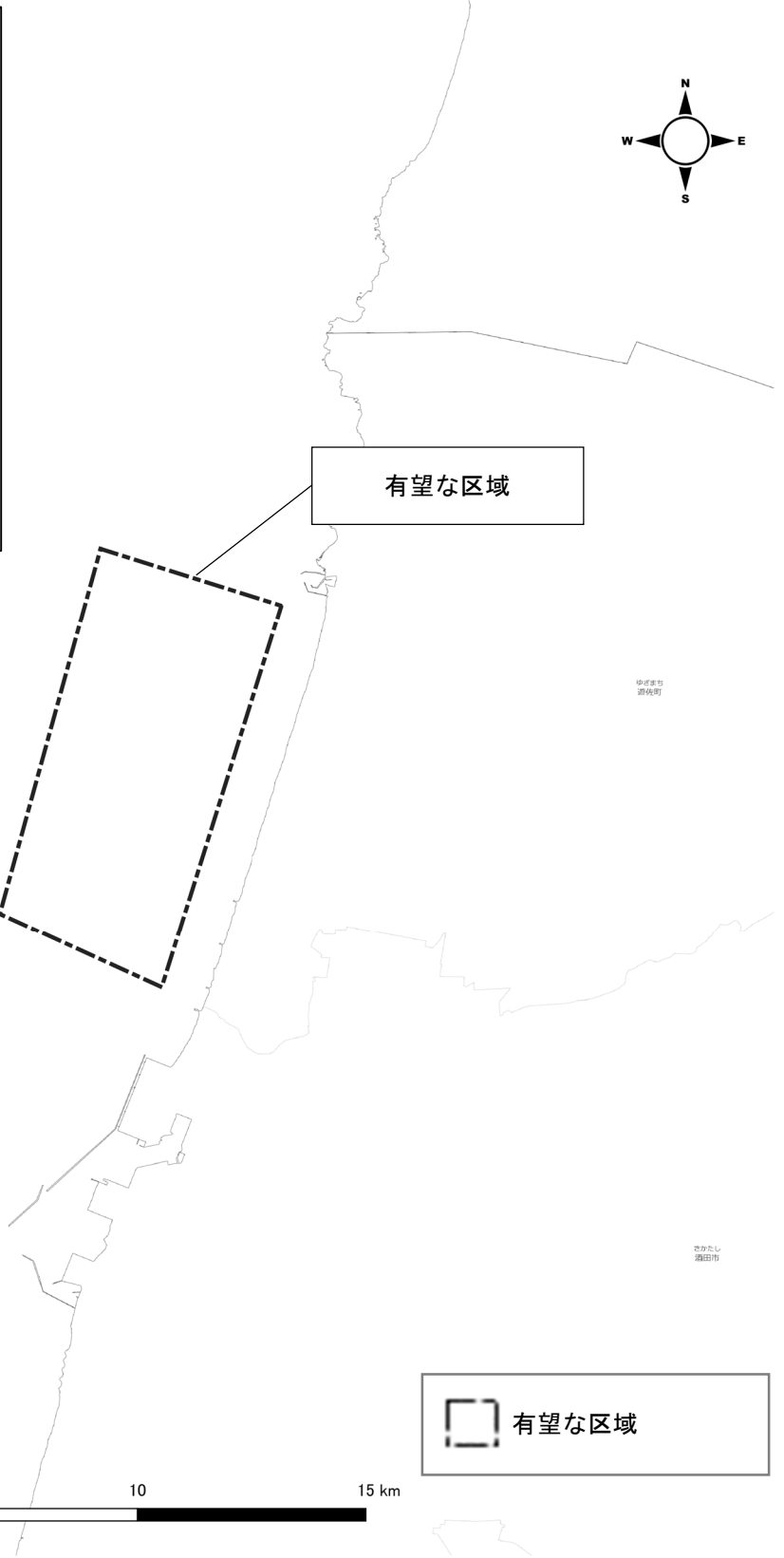



資料4 山形県遊佐町沖区域の概要図

位置図

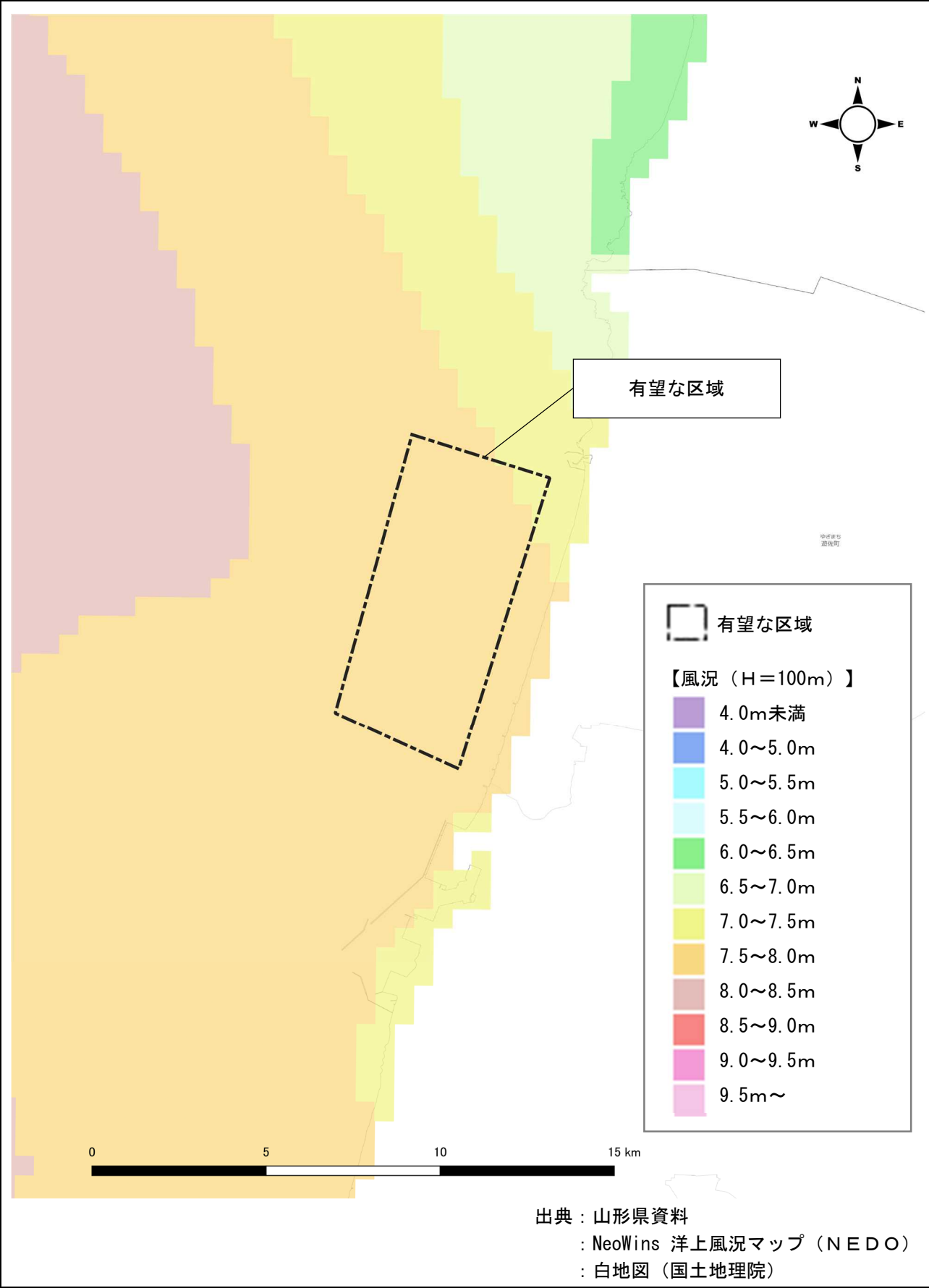


 有望な区域

出典：山形県資料  
：白地図（国土地理院）

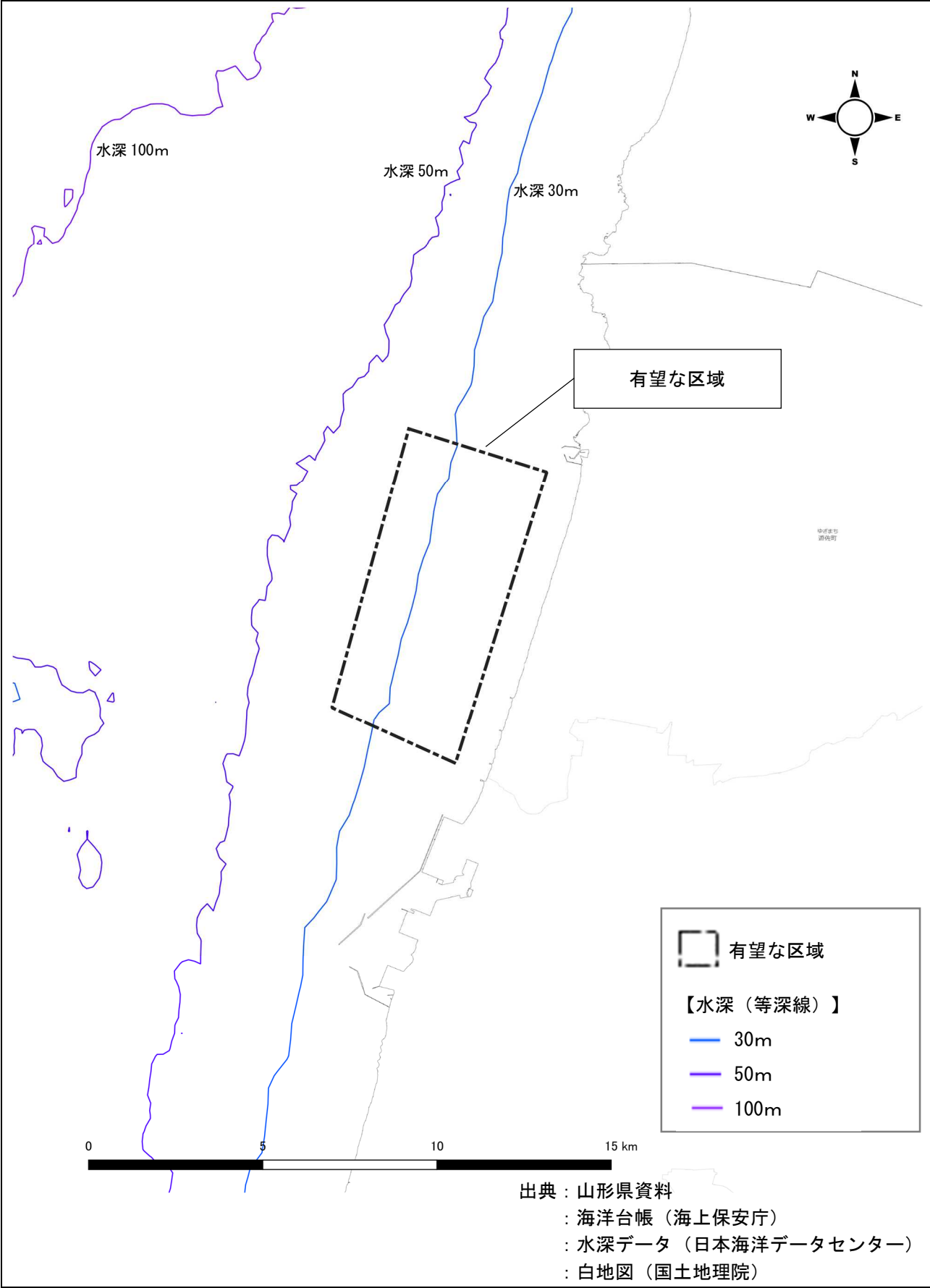
※都道府県からの情報提供等を元に作図したものである。  
○当区域で確保が見込まれる系統規模は約 45 万 kW である。

### 自然的条件-風況



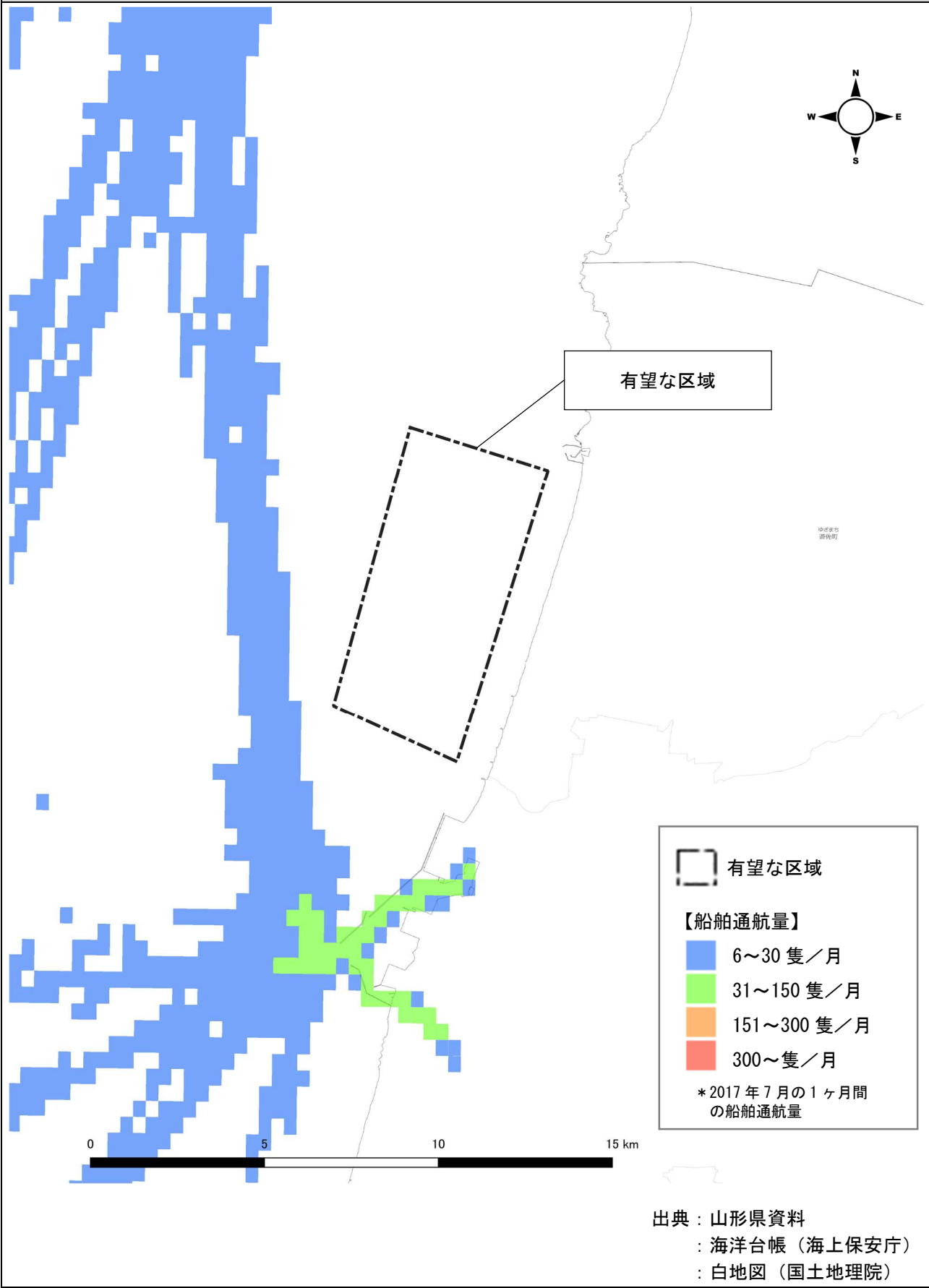
※都道府県からの情報提供等を元に作図したものである。

自然的条件-水深



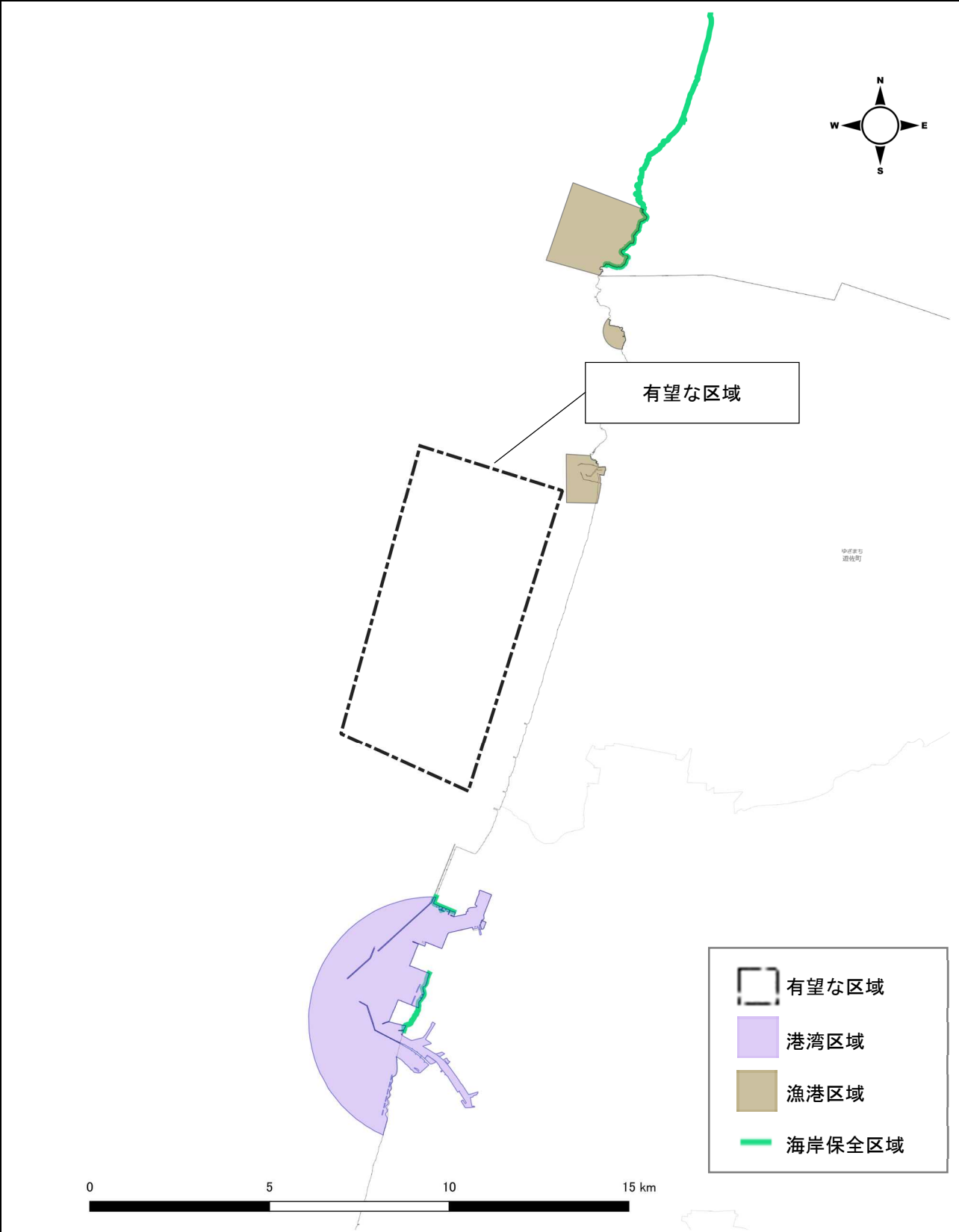
※都道府県からの情報提供等を元に作図したものである。

# 船舶通航量



※都道府県からの情報提供等を元に作図したものである。

港湾区域、漁港区域、海岸保全区域、低潮線保全区域



※低潮線保全区域は  
当該区域近辺には設定されていない

出典：山形県資料  
：海洋台帳（海上保安庁）  
：白地図（国土地理院）

※都道府県からの情報提供等を元に作図したものである。