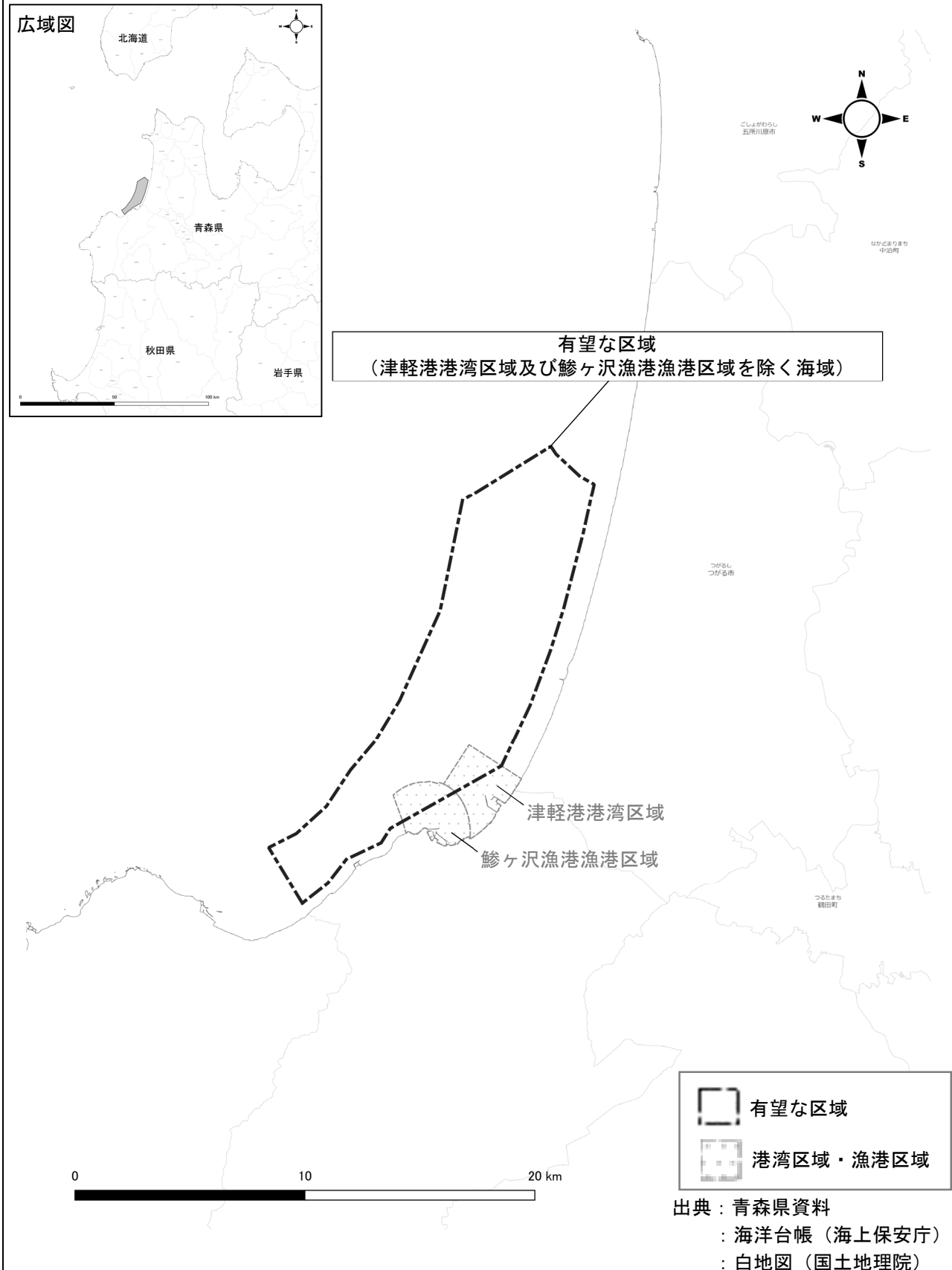


資料5 青森県沖日本海（南側）区域の概要図

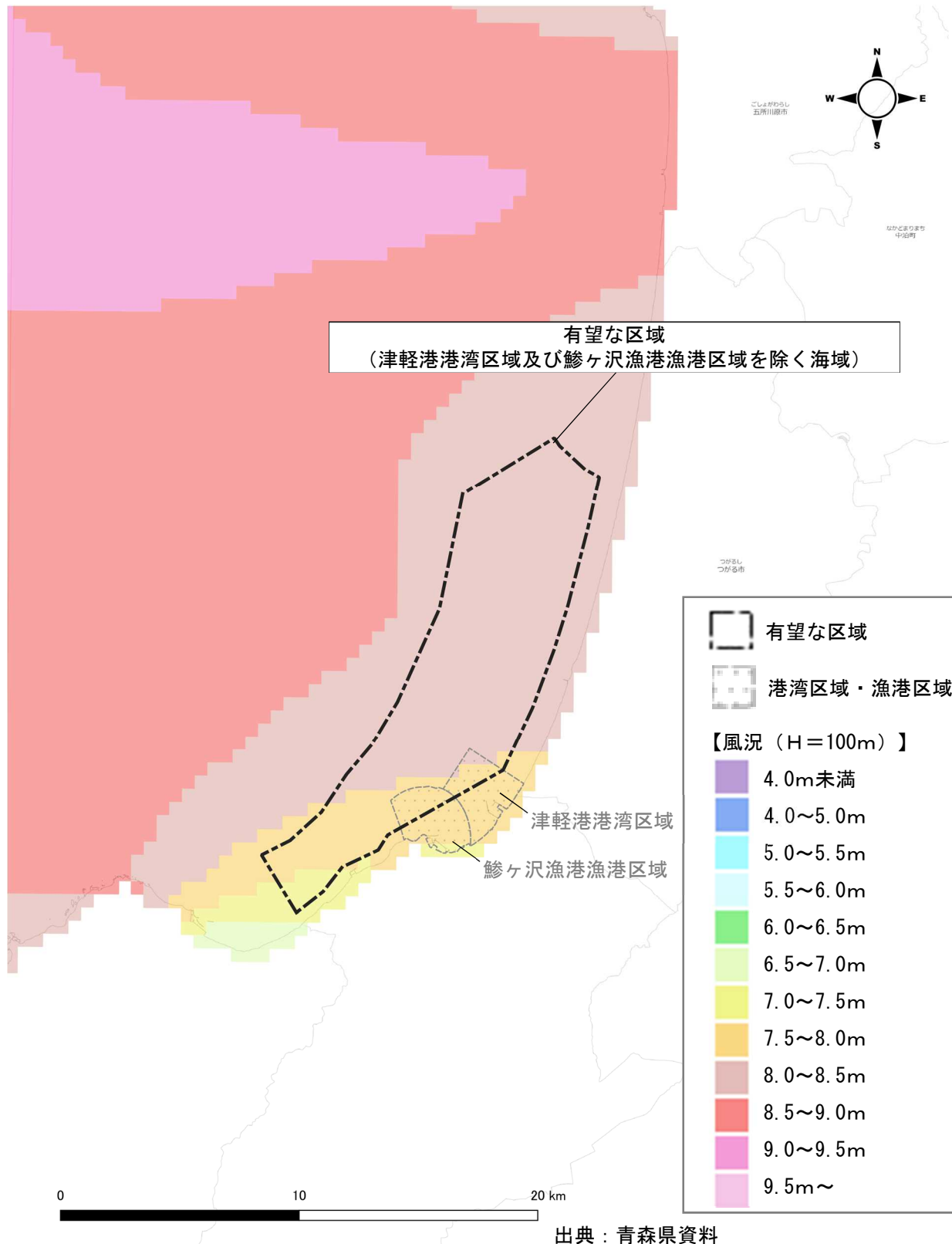
位置図



※都道府県からの情報提供等を元に作図したものである。

○当区域で確保されている系統規模は合計約 60 万 kW である。

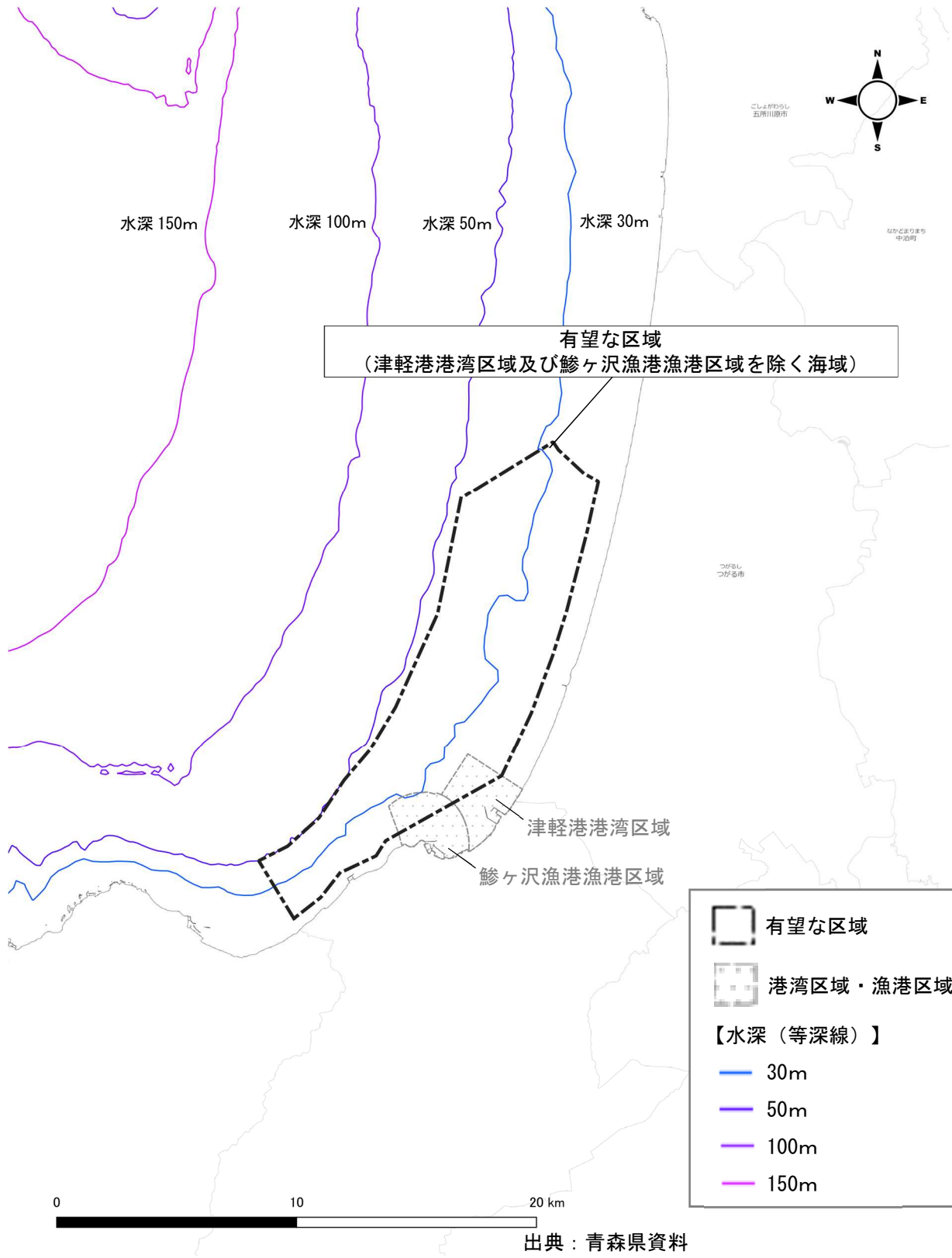
自然的条件-風況



出典：青森県資料
 ：海洋台帳（海上保安庁）
 ：NeoWins 洋上風況マップ（NEDO）
 ：白地図（国土地理院）

※都道府県からの情報提供等を元に作図したものである。

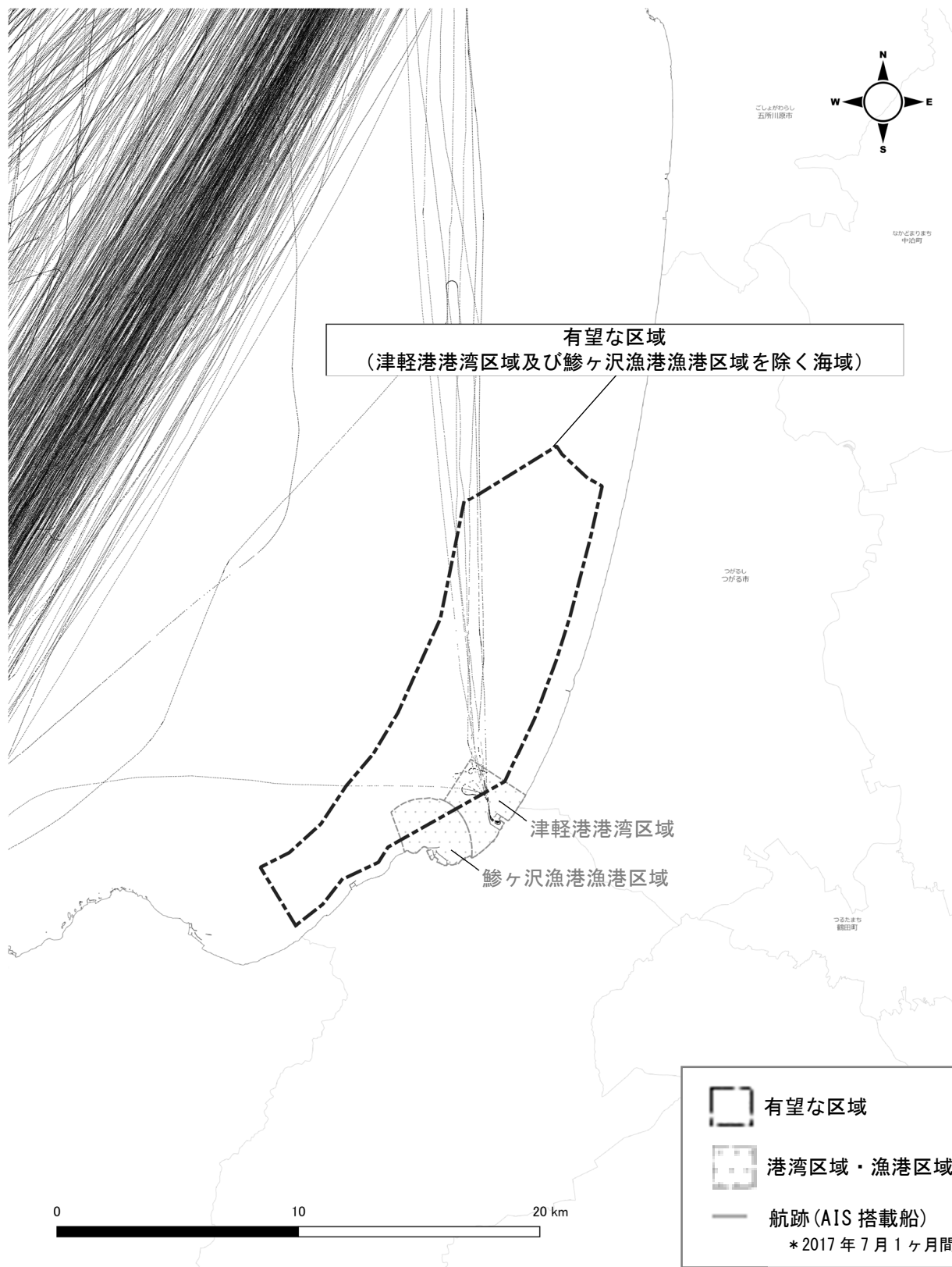
自然的条件-水深



出典：青森県資料
：海洋台帳（海上保安庁）
：水深データ（日本海洋データセンター）
：白地図（国土地理院）

※都道府県からの情報提供等を元に作図したものである。

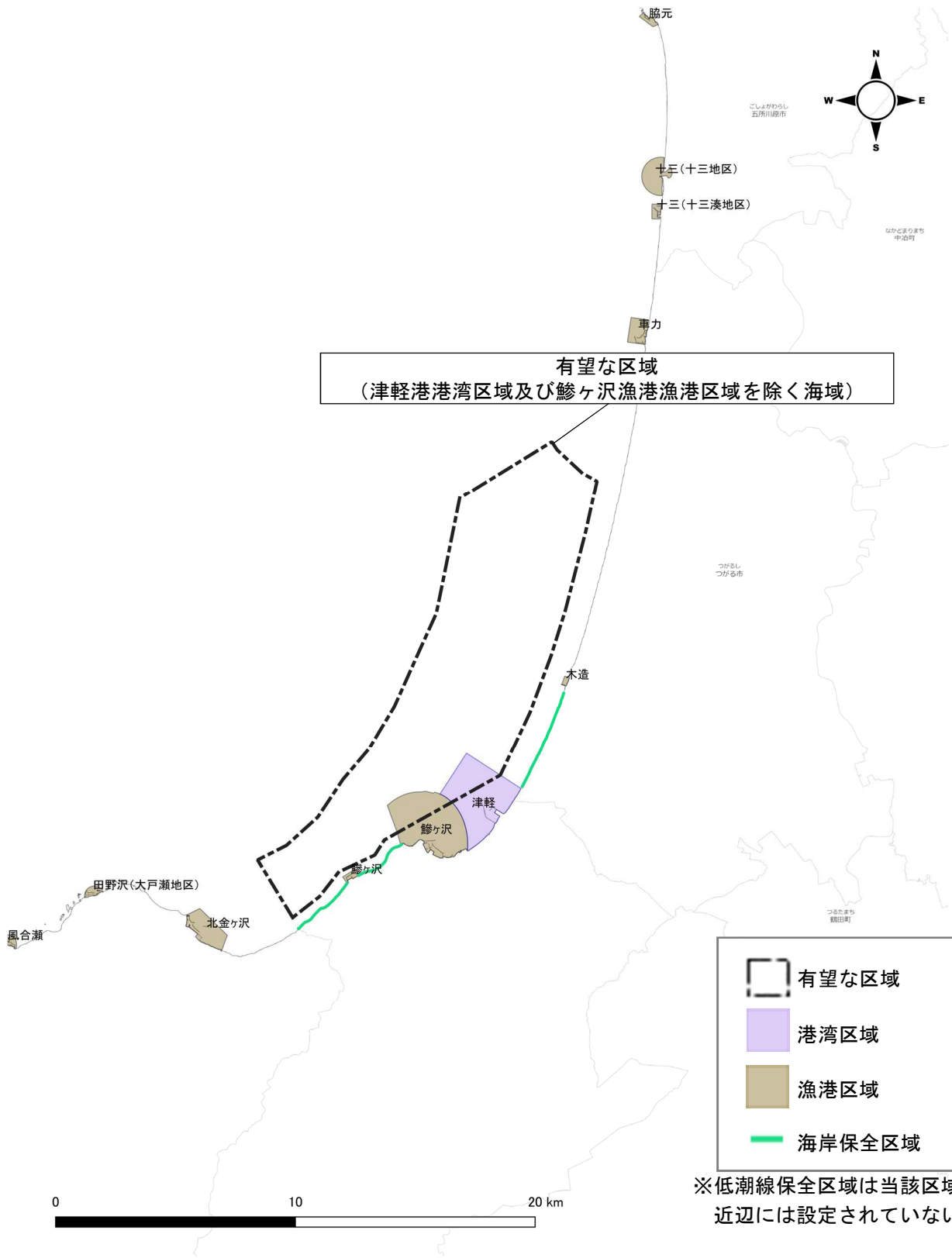
航 跡



出典：青森県資料
：海洋台帳（海上保安庁）
：白地図（国土地理院）

※都道府県からの情報提供等を元に作図したものである。

港湾区域、漁港区域、海岸保全区域、低潮線保全区域



※低潮線保全区域は当該区域
近辺には設定されていない

出典：青森県資料
：海洋台帳（海上保安庁）
：白地図（国土地理院）

※都道府県からの情報提供等を元に作図したものである。