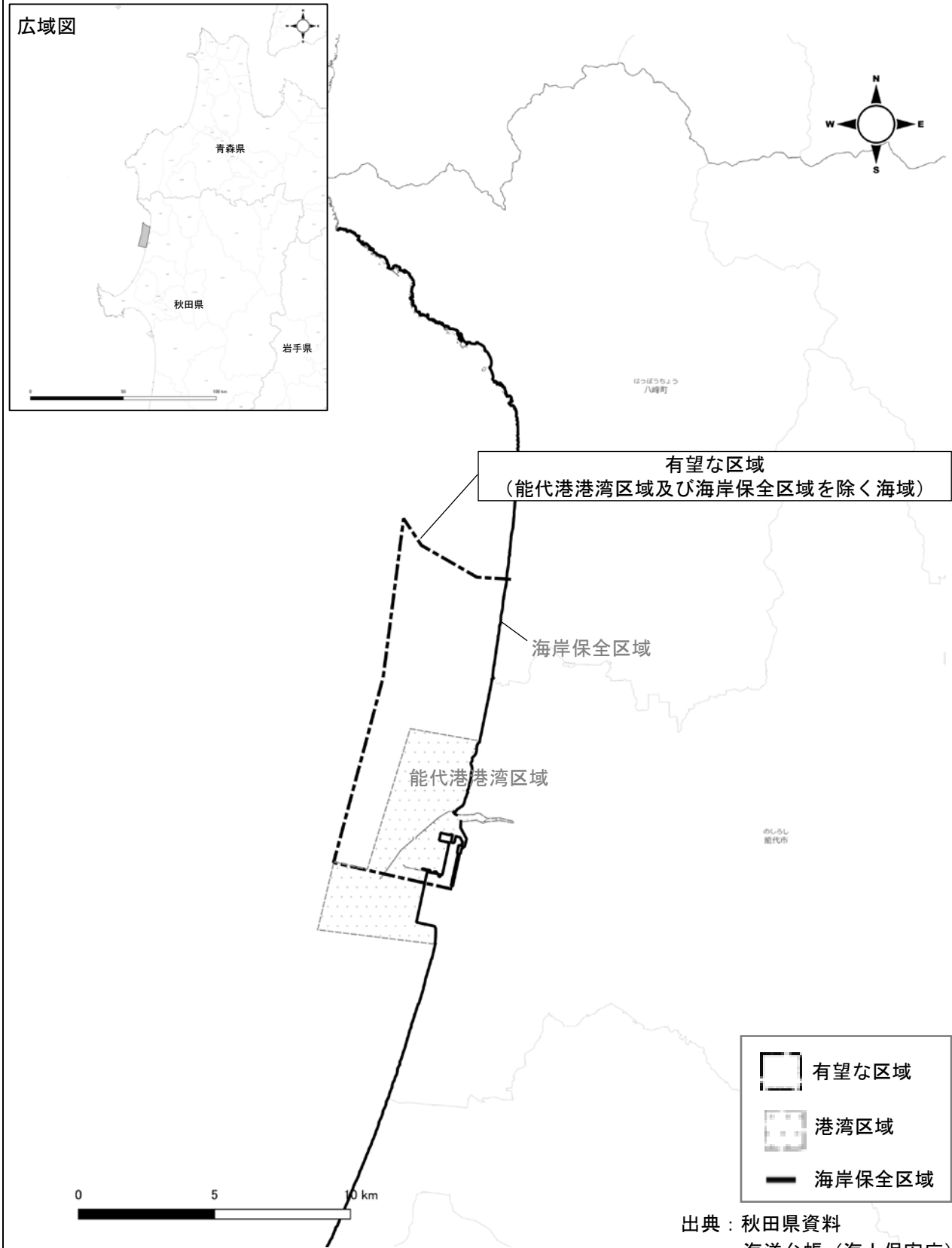


資料5 秋田県八峰町及び能代市沖区域の概要図

位置図

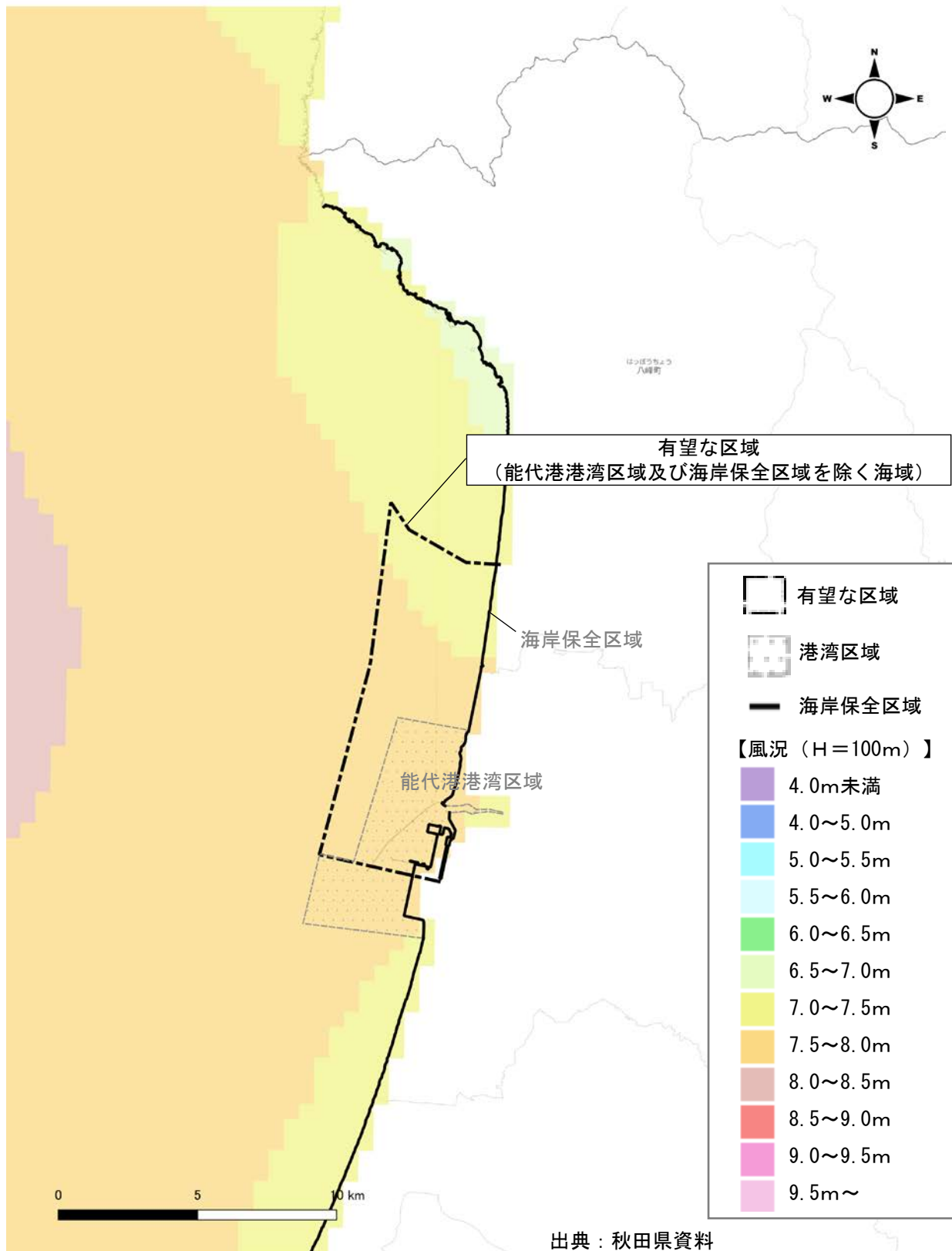


出典：秋田県資料
：海洋台帳（海上保安庁）
：白地図（国土地理院）

※都道府県からの提供情報を基に作図したものである。

○ 区域の規模は約 16 万 kW 相当と想定

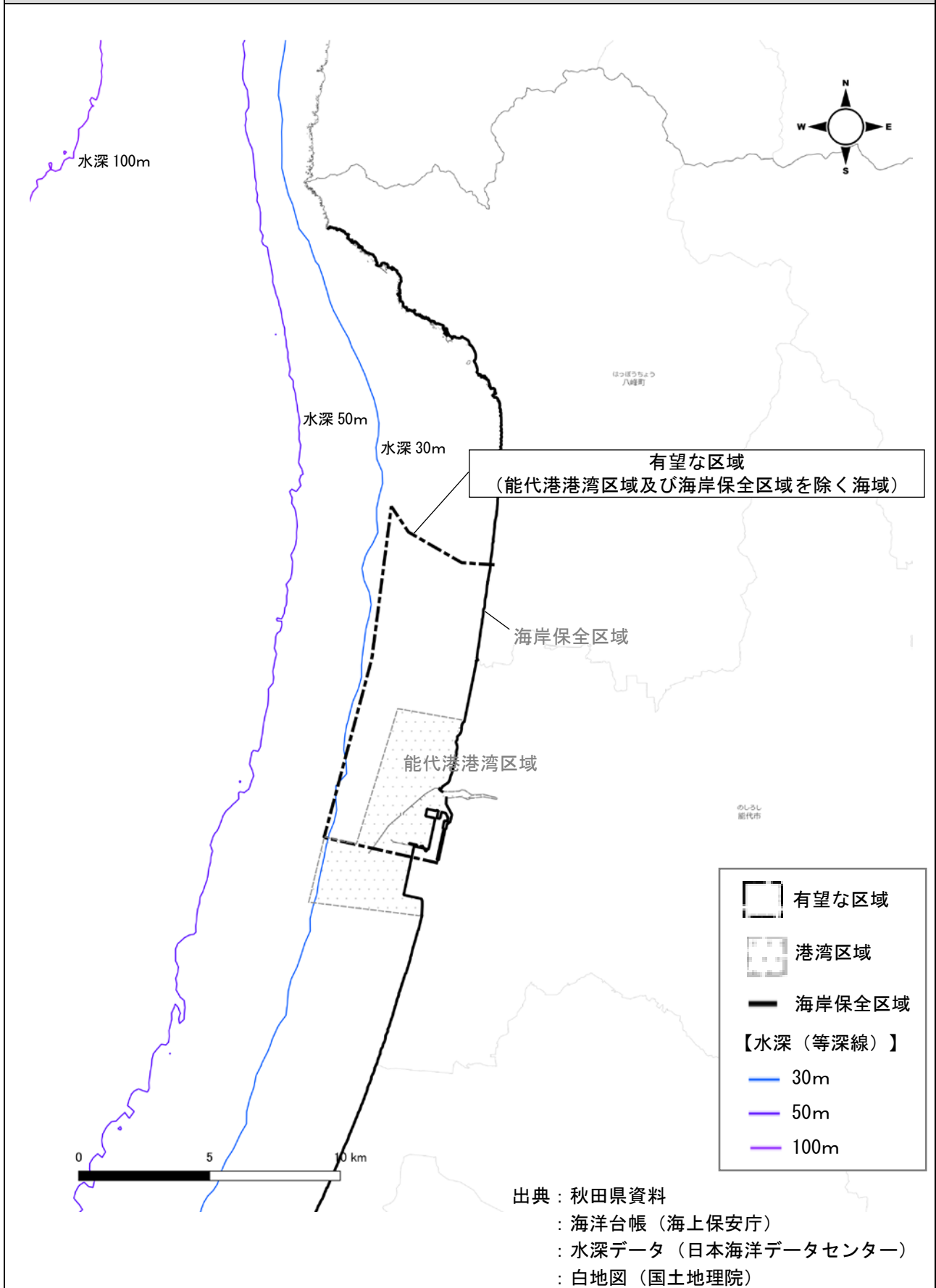
自然的条件-風況



出典：秋田県資料
 ：海洋台帳（海上保安庁）
 ：NeoWins 洋上風況マップ（NEDO）
 ：白地図（国土地理院）

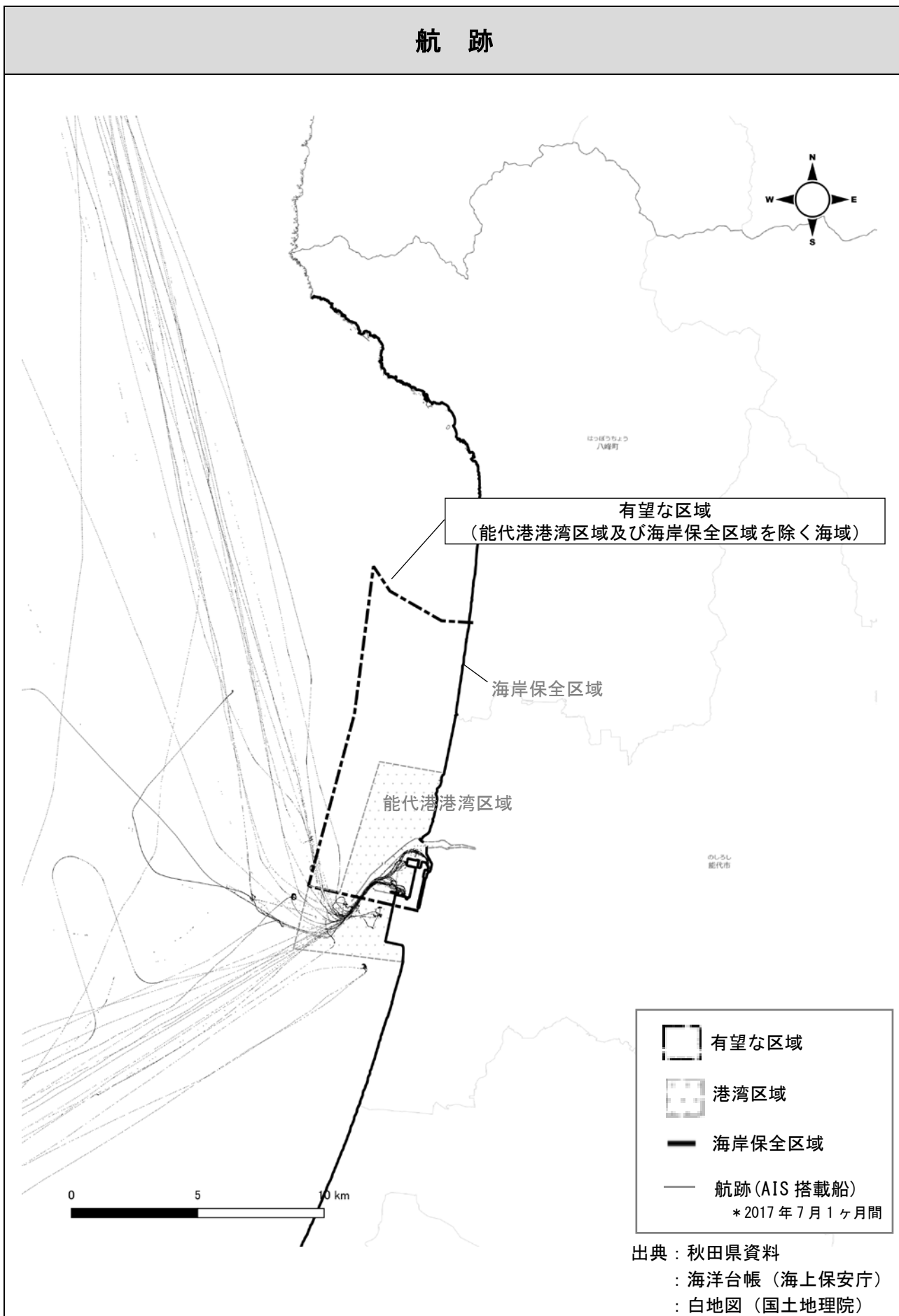
※都道府県からの提供情報を基に作図したものである。

自然的条件-水深



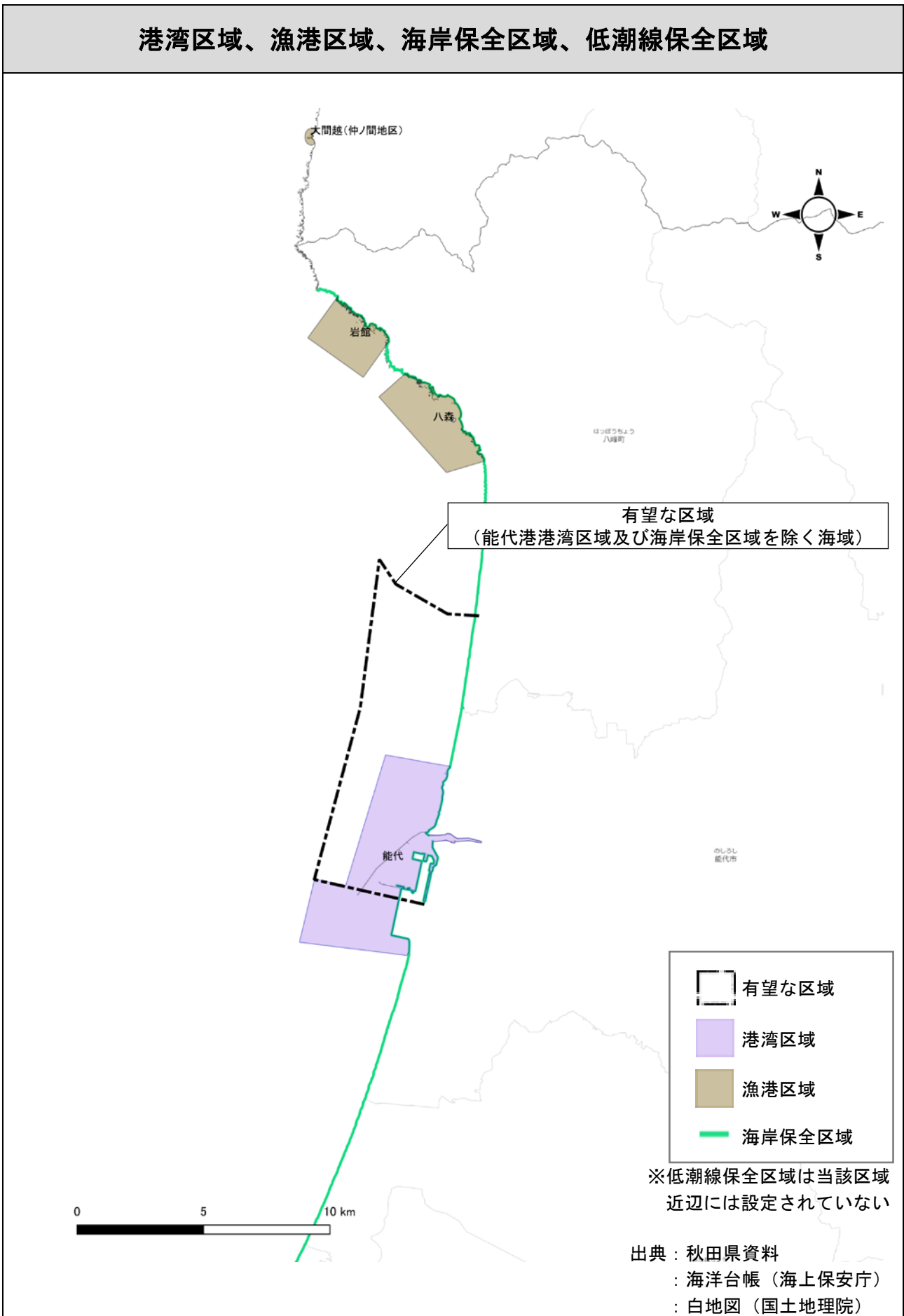
※都道府県からの提供情報を基に作図したものである。

航 跡



※都道府県からの提供情報を基に作図したものである。

港湾区域、漁港区域、海岸保全区域、低潮線保全区域



※都道府県からの提供情報を基に作図したものである。